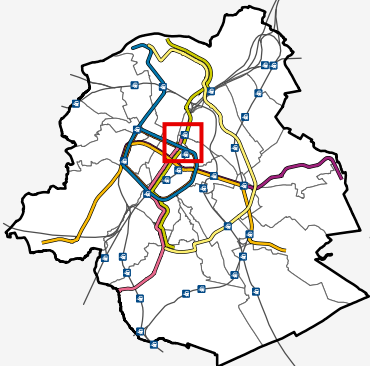


- Gare du Nord / Noordstation** GO KIOSK BIODIVK
- T 3 4 25 55 B 14 57 58 61**
- Gare routière : 34 Lignes de bus
 Busstation : 34 buslijnen
- B** Bruxelles-Nord
 Brussel-Noord
- Rogier** GO KIOSK BIODIVK
- M 2 6 T 3 4 25 55 B 58 61**
- 34 Lignes de bus
 34 buslijnen

Les données représentées sont telles que communiquées par le gestionnaire concerné
 De onderstaande gegevens werden ons meegedeeld door hun beheerder

Légende - Legende

- Accès au bâtiment
Toegang van het gebouw
- Equipements cyclables
Fiets uitrustingen
- Parking vélos
Fiestparking
- Livraisons
Leveringen
- Entrée parking
Personnel et visiteurs
Ingang parking
Personeel en bezoekers
- Parking public
Openbaar parking
- Sortie de métro + numéro
Uitgang metro + nummer
- CAMBIO - Voiture partagée
CAMBIO - Autodelen
- Villo! - Vélo partagé
Villo! - fietsdelen
- Taxis
- Commissariat de Police
Politiecommissariaat
- Maison communale
Gemeentelijke overheid
- Accessible aux PMR
Toegankelijk voor BPM's
- Points de vente STIB
Verkooppunten MIVB



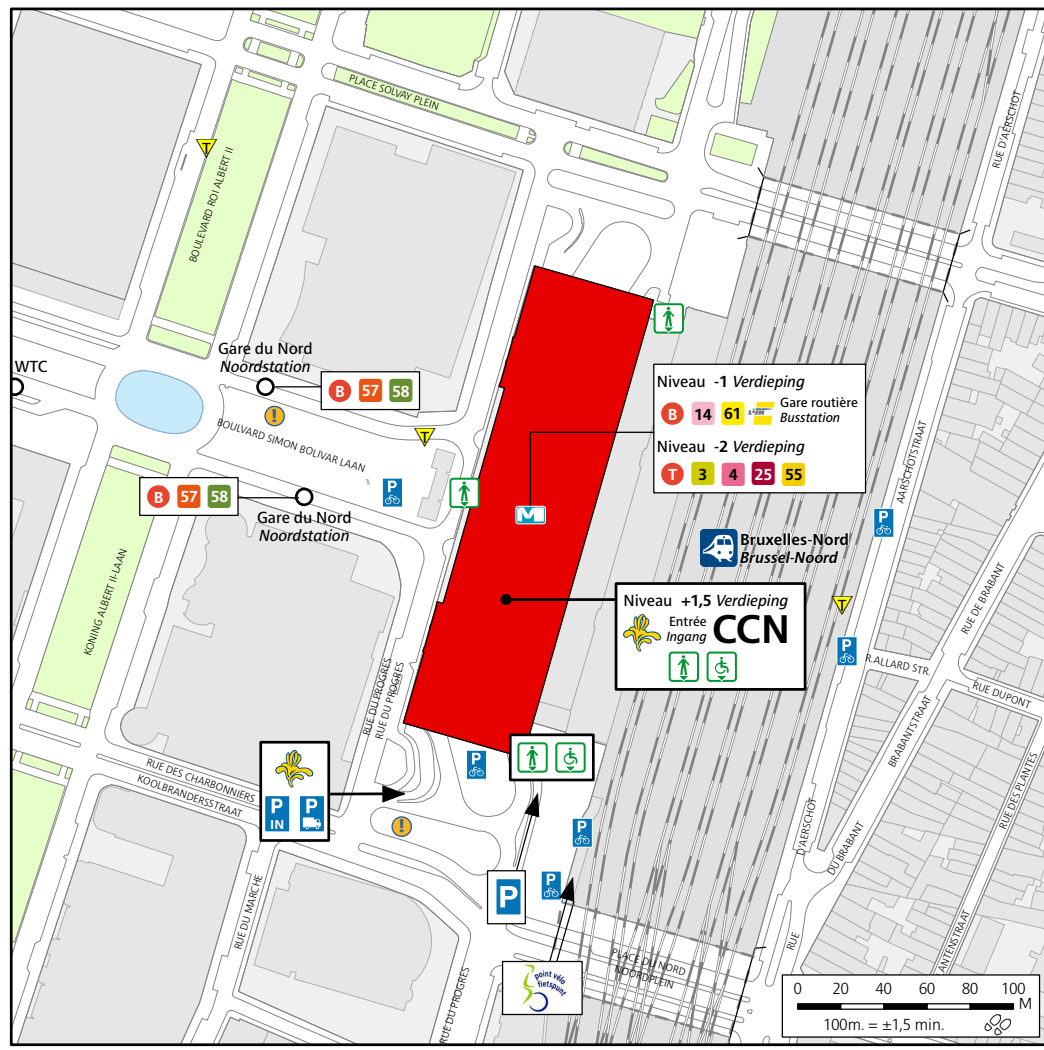
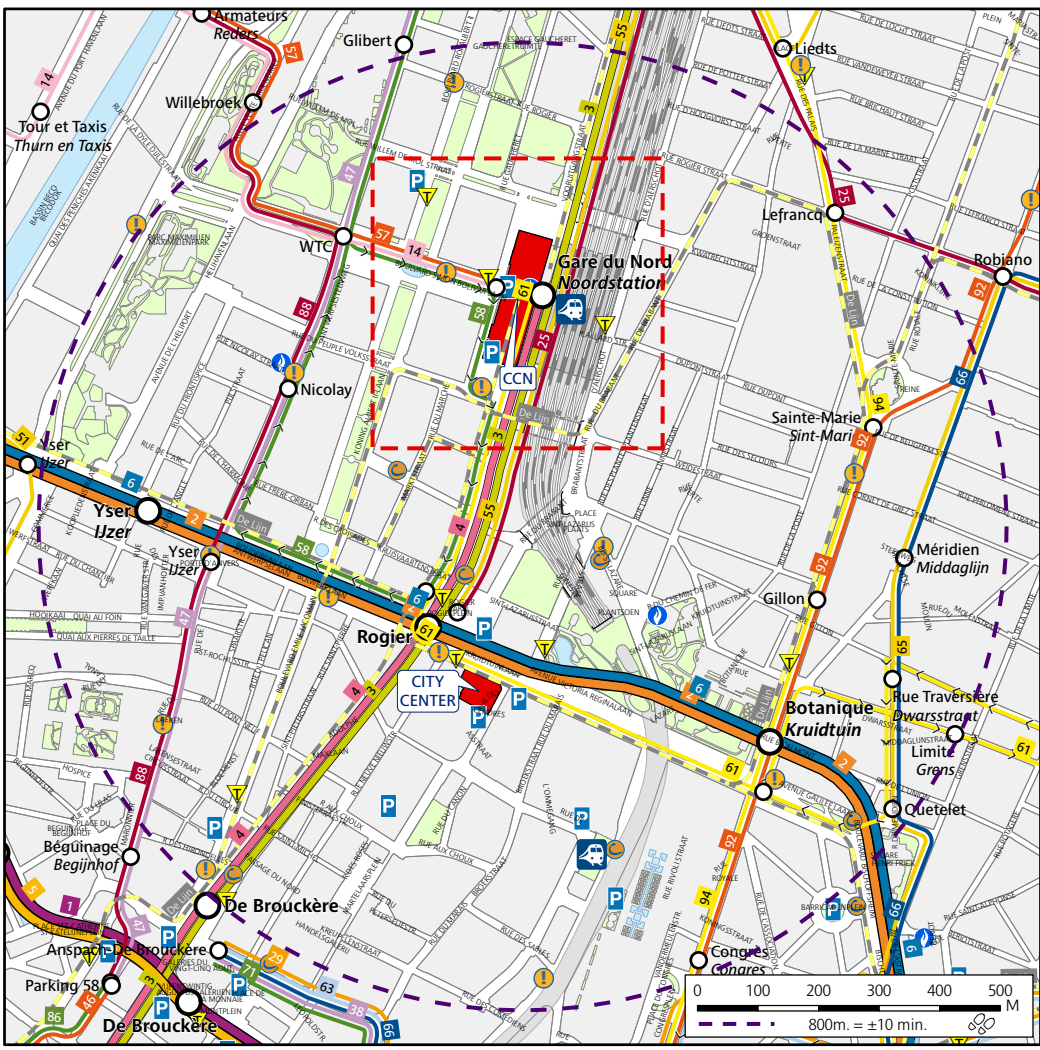
bruxellesmobilité
 mobilbrussel

Cartographie
 STIB-DOT
 Cartografie
 MIVB-DVA

Réalisé avec
 Brussels UrbIS®©
 Distribution & Copyright CIRB

Verzevlijkt met
 Brussels UrbIS®©
 Verdeling & Copyright CIRB

n° 107a
 Edition / Uitgave
 2011/05
 Réseau / Network
 14.03.2011





Bruxelles-Midi
Brussel-Zuid

Gare du Midi Zuidstation

3 Esplanade
4 Gare du Nord Noordstation

Gare du Nord Noordstation

Depuis les quais du tram, suivre l'Iris de la Région de Bruxelles-Capitale

Vanaf het tramperron volgt u de Iris van het Brussels Hoofdstedelijk Gewest

±13' = 11' 2'

Bruxelles-Central
Brussel-Centraal

Gare Centrale Centraal Station

1 Weststation Gare de l'Ouest
5 Erasmus Erasme

De Brouckère

3 Esplanade
4 Gare du Nord Noordstation

Gare du Nord Noordstation

±14' = 12' 2'

Arts-Loi
Kunst-Wet

Arts-Loi Kunst-Wet

2 Simonis (Elisabeth)
6 Simonis (Elisabeth)

Rogier

3 Esplanade
4 Gare du Nord Noordstation
25 Boondael Station Boondael Gare
55 Bordet Station

Gare du Nord Noordstation

Itinéraire Reisweg 1 ±13' = 11' 2'

Brussels Airport

Bruxelles Nat. Aéroport Brussel Nat. Luchthaven

Les trains en direction de :

IR La Panne Quévy Gand Saint-Pierre Nivelles

Treinen met bestemming :

IR De Panne Quévy Gent Sint-Pieters Nijvel

Bruxelles-Nord Brussel-Noord

±20' = 18' 2'

Livraisons / Leveringen

Pour les petites livraisons : (camions de longueur et de hauteur inférieures à 3m), se rendre dans le parking visiteurs du CCN (-2) et suivre les indications pour les visiteurs.

Pour les grosses livraisons : en venant de Rogier, emprunter la rampe des bus qui passe sous la gare. Presque au bout à gauche se trouve un parking hachuré pour les livraisons.

Voor kleine leveringen: (vrachtwagens met een lengte en een hoogte van minder dan 3 m). Zich naar de bezoekersparking van het CCN (-2) begeven en de aanwijzingen voor de bezoekers volgen.

Voor grote leveringen: Komende van Rogier volgt u de bushelling onder het station. Bijna op het einde, aan de linkerkant, bevindt zich een gearceerde parkeerzone voor de leveringen.

Arts-Loi
Kunst-Wet

Arts-Loi Kunst-Wet

1 Weststation Gare de l'Ouest
5 Erasmus Erasme

De Brouckère

3 Esplanade
4 Gare du Nord Noordstation

Gare du Nord Noordstation

Itinéraire Reisweg 2 ±13' = 11' 2'

City Center

Rogier

3 Esplanade
4 Gare du Nord Noordstation
25 Boondael Station Boondael Gare
55 Bordet Station

Gare du Nord Noordstation

±4' = 2' 2'

Informations générales / Algemene informatie

80 rue du progrès 1030 Bruxelles Etage 1,5
Téléphone : 32 (0)2 204 21 11

80 Vooruitgangstraat 1030 Brussel Verdieping 1,5
Telefoon: 32 (0)2 204 21 11

Le bâtiment est accessible depuis la gare de Bruxelles-Nord, au dessus de la station de pré-métro. Entrée à côté du Quick

Het gebouw is bereikbaar vanaf het station Brussel-Noord boven het premetro station. Ingang naast de Quick.

Le bâtiment est accessible aux PMR via des ascenseurs. Le personnel de l'accueil est joignable via une sonnette à l'entrée du bâtiment de la Région de Bruxelles-Capitale.

Het gebouw is toegankelijk voor PBM via liften. Het onthaalpersoneel is bereikbaar via een bel aan de ingang van het gebouw van het Brussels Hoofdstedelijk Gewest.

Alternatives / Alternatieven

Sur la petite ceinture, sortir du tunnel Leopold II à Rogier et prendre la rue du Progrès jusqu'à la Gare du Nord.

Op de kleine ring, de Leopold II-tunnel te Rogier verlaten en de Vooruitgangstraat nemen tot aan het Noordstation.

Parking CCN :

Le CCN dispose d'un parking, mais attention, la capacité est limitée et la pression sur le parking en voirie est forte durant les heures de bureau. L'accès se situe au coin de la rue des charbonniers et de la Place du Nord. Pour accéder au parking, suivre la signalisation pour les visiteurs de la Région de Bruxelles-Capitale (-2). Appuyer sur le bouton "Info-Kiosque". Un ascenseur permet de remonter au niveau des pas perdus de la gare du Nord.

De transit :

CERIA, Kraainem, Delta, Herrmann-Debroux, Roodebeek, Stalle, Reyers, Erasme
Payant : City 2, Rogier, Botanique, CCN.

P

Parking CCN-gebouw:

Het CCN beschikt over een parking, maar opgelet, het aantal beschikbare plaatsen is er beperkt en tijdens de kantooruren vindt men in de straat nauwelijks parking. De toegang tot het gebouw bevindt zich aan de hoek van de Koolbrandersstraat met het Noordplein. Om de parking te bereiken volgt u de signalisatie voor de bezoekers van het Brussels Hoofdstedelijk Gewest (-2). Druk op de knop "Info-Kiosk". Een lift brengt u naar de grote hal van het Noordstation.

Overstapparking:

COOVI, Kraainem, Delta, Herrmann-Debroux, Roodebeek, Stalle, Reyers, Erasme
Betalend: City 2, Rogier, Kruidtuin, CCN.

Voir les cheminements sur le plan. 2 parkings vélos sont accessibles aux visiteurs dont un est réservé pour les membres du personnel. Renseignez-vous !

B

Zie plan voor de bereikbaarheid op keerzijde. Twee fietsparking zijn beschikbaar voor de bezoekers en voor de personeelsleden. Licht u in!

Possibilité de prendre un taxi à la Gare du Nord et à la rue du progrès.

TAXI

Het is mogelijk een taxi te nemen aan het Noordstation en aan de Vooruitgangstraat.